

TOP Durch die Weinberge nach Endersbach

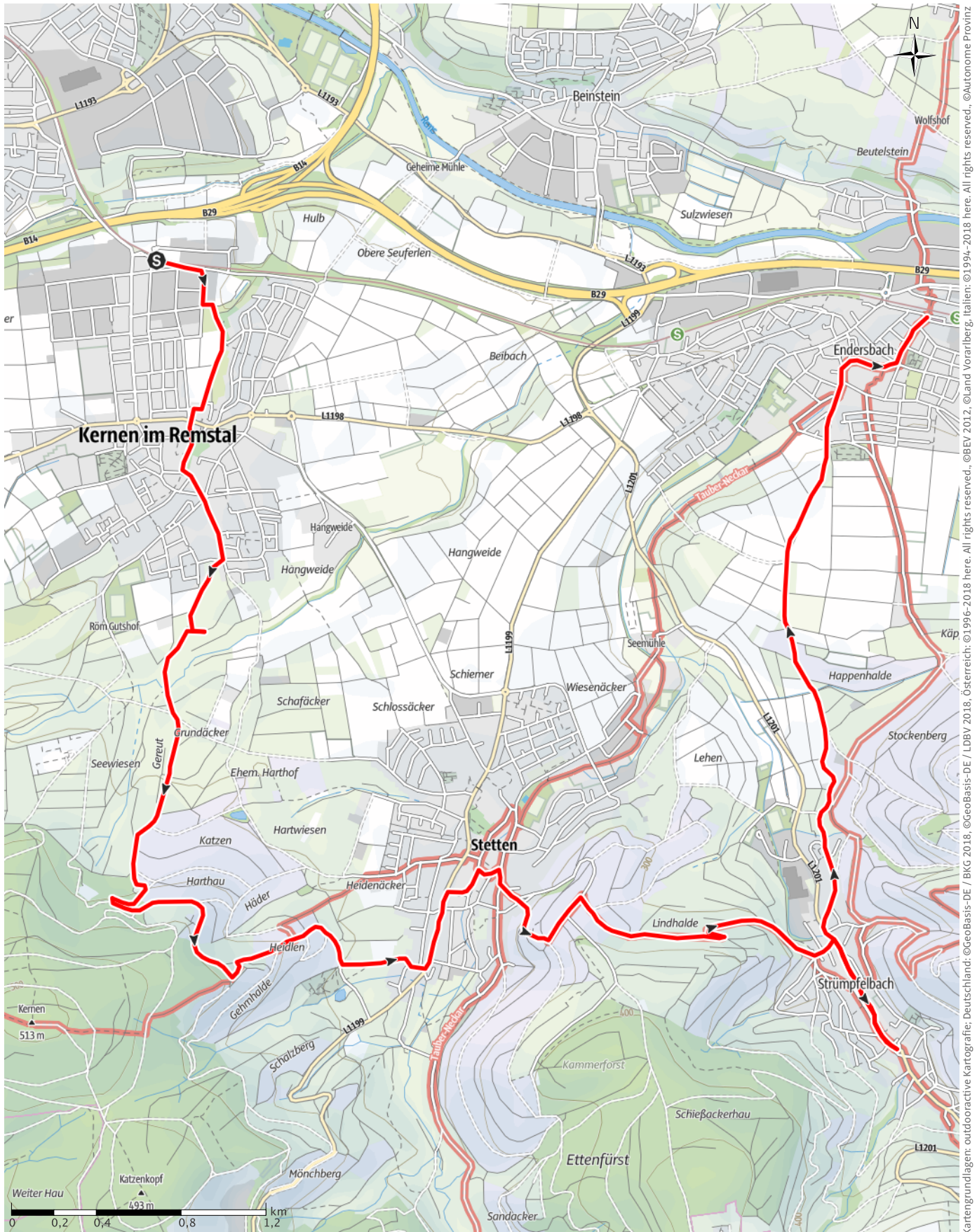
13,7km

3:00Std

277m

301m

Schwierigkeit leicht



Kartengrundlagen: outdooractive Kartografie; Deutschland: ©GeoBasis-DE / BKG 2018, ©GeoBasis-DE / LDVB 2018, Österreich: ©1996-2018 here. All rights reserved., ©BEV 2012, ©Land Vorarlberg, Italien: ©1994-2018 here. All rights reserved., ©Autonome Provinz Bozen – Südtirol – Abteilung Natur, Landschaft und Raumentwicklung, © Präzisionsdaten 4LAND, Schweiz: Geodata, ©swisstopo

TOP Durch die Weinberge nach Endersbach

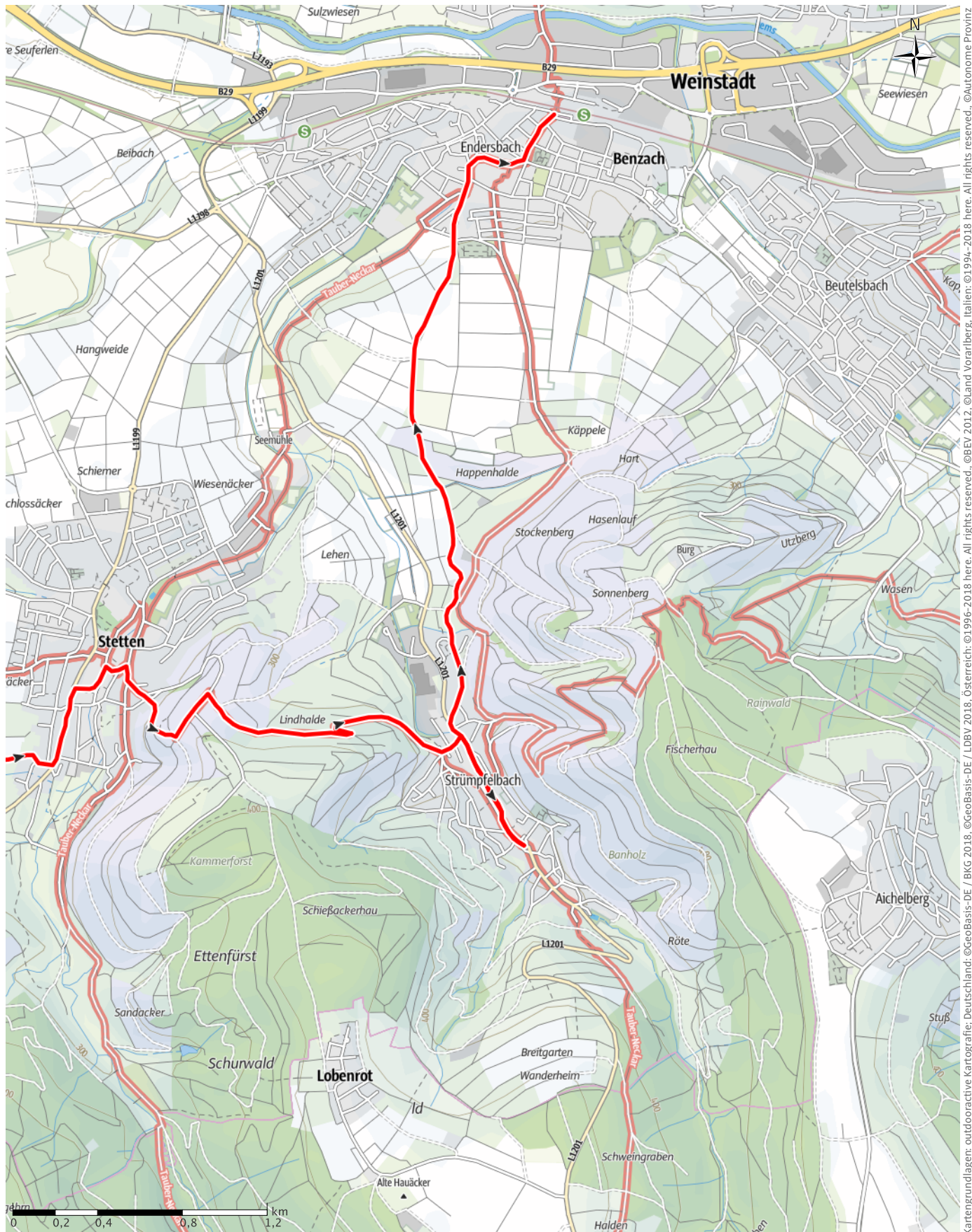
← 13,7km

🕒 3:00Std

📏 277m

📏 301m

Schwierigkeit leicht



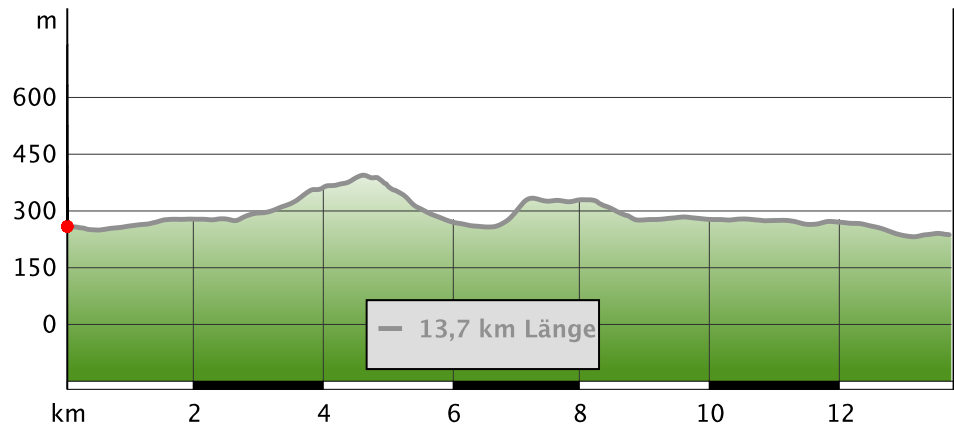
Kartengrundlagen: outdooractive Kartografie; Deutschland: ©GeoBasis-DE / BKG 2018, ©GeoBasis-DE / LDBV 2018, Österreich: ©1996-2018 here. All rights reserved., ©BEV 2012, ©Land Vorarlberg, Italien: ©1994-2018 here. All rights reserved., ©Autonome Provinz Bozen – Südtirol – Abteilung Natur, Landschaft und Raumentwicklung, © Präzisionsdaten 4LAND, Schweiz: Geodata @swisstopo

TOP Durch die Weinberge nach Endersbach

Wegart

Länge 13,7km

Höhenprofil



Tourdaten

Wanderung

Strecke ↔ 13,7 km

Dauer ⌚ 3:00 Std

Aufstieg ▲ 277 m

Abstieg ▼ 301 m

Schwierigkeit leicht

Kondition ●●●●●

Technik ●●●●●

Höhenlage



Beste Jahreszeit

JAN | FEB | MÄR
 APR | MAI | JUN
 JUL | AUG | SEP
 OKT | NOV | DEZ

Bewertungen

Autoren

Erlebnis ●●●●●

Landschaft ●●●●●

Weitere Tourdaten

Eigenschaften

aussichtsreich kulturell / historisch

botanische Highlights

Auszeichnungen (& Barrierefreiheit)

○ Rundtour

🎯 Einkehrmöglichkeit

👨👩👦 familienfreundlich



Quelle
 DAV Sektion Schwaben
 Georgiiweg 5
 70597 Stuttgart
 Telefon +49-711-7696366
 Fax +49-711-76963689
 info@alpenverein-schwaben.de
 http://www.alpenverein-schwaben.de

Durch Streuobstwiesen und Weinberge zu zwei alten Fachwerkhöfen und zur Ruine Yburg. Herrliche Blicke ins Remstal.

Die Tour führt vorwiegend über befestigte Wege und Straßen.

Autorentipp

Es empfiehlt sich die Tour im Frühjahr (Obstbaumblüte) oder im Herbst (bunt leuchtendes Weinlaub) zu unternehmen.


Informationsmaterial

Karte



Wolfgang Schulz

Aktualisierung: 07.09.2015

 **Durch die Weinberge nach Endersbach**

Landesvermessungsamt BW Stuttgart Blatt 520

Literatur

Wandern in der Region Stuttgart ISBN 978-3-87407-734-7

Wegbeschreibung

Wegbeschreibung

Von der S-Bahnstation durch die Max Eyth Straße zur Siemensstraße (Markierung Blauer Balken) - in nördlicher Richtung durch den Ort - kurz hinter dem Ortsrand Abstecher zur Villa Rustica (Reste eines röm. Gutshofes aus dem 2. Jahrh. n. Chr.) - durch Streuobstwiesen und Weinberge hinauf zum Wasserbehälter - durch den Harthau hinunter nach Stetten (Markierung Roter Balken) - hinauf zur Ruine Yburg - jetzt befindet man sich auf dem Württembergischen Weinwanderweg und folgt diesem bis Strümpfelbach - durch Streuobstwiesen (Markierung Blauer Punkt) zur S-Bahnstation nach Endersbach.

Anreise

Öffentliche Verkehrsmittel

Von Stuttgart mit der S-Bahn S2.

Anfahrt

Von Stuttgart über die B29 nach Rommelshausen.

Parken

Im Bahnhofsbereich bzw. im Industriegebiet.